

HİZMETE ÖZEL

T.C.  
İZNİK KAYMAKAMLIĞI



TOPLANTI VE GÖSTERİ  
YÜRÜYÜŞÜ GÜZERGÂHI VE AÇIK  
HAVA TOPLANTISI PLANI

(2911 SAYILI KANUN)

OCAK - 2024

HİZMETE ÖZEL

HİZMETE ÖZEL

**BAŞEMİR**

1. TOPLANTI GÖSTERİ YÜRÜYÜŞÜ VE ÖNLEME PLANI YENİDEN HAZIRLANARAK GÖNDERİLMİŞTİR.
2. TOPLANTI GÖSTERİ YÜRÜYÜŞÜ VE ÖNLEME PLANI 2911 SAYILI KANUNA GÖRE HAZIRLANMIŞTIR.
3. TOPLANTI VE GÖSTERİ YÜRÜYÜŞLERİNDE ALINACAK TEDBİRLERDE VATANDAŞA EŞİT MUAMELE ESAS OLACAK, ZARAR VERİCİ HAYSIYET KIRICI HAREKETLERDEN KAÇINILACAKTIR.
4. TOPLANTI VE GÖSTERİ YÜRÜYÜŞÜ TEDBİRLERİNİN UYGULANMASI ESNASINDA OLUMSUZ BİR DURUM İLE KARŞILAŞILDIĞINDA GÖREVE, DURUMA VE O ANKI ŞARTLARA UYGUN HER TÜRLÜ TEDBİR ALINACAK, KAÇMA VE BENZERİ DURUMLAR OLDUĞUNDA O İSTİKAMETTE BULUNAN DİĞER KUVVETLERE BİLDİRİLECEKTİR.
5. ALANIN UYGULANMASINDA, YETKİ ALANLARINA GÖRE İLÇE EMNİYET MÜDÜRÜ VE İLÇE JANDARMA KOMUTANI SORUMLUDUR.
6. BU PLAN, EMİRLER VE VERİLEN TALİMATLARA UYGUN OLARAK YÜRÜTÜLÜR.

  
Recai KARAL  
Kaymakam

HİZMETE ÖZEL

HİZMETE ÖZEL

**MEVZUAT**

❖ **TÜRKİYE CUMHURİYETİ ANAYASASI**

**B. Toplantı ve gösteri yürüyüşü düzenleme hakkı**

**MADDE 34-** (Değişik: 3/10/2001-4709/13 md.)

Herkes, önceden izin almadan, silahsız ve saldırsız toplantı ve gösteri yürüyüşü düzenleme hakkına sahiptir.

Toplantı ve gösteri yürüyüşü hakkı ancak, millî güvenlik, kamu düzeni, suç işlenmesinin önlenmesi, genel sağlığın ve genel ahlâkın veya başkalarının hak ve özgürlüklerinin korunması amacıyla ve kanunla sınırlanabilir.

Toplantı ve gösteri yürüyüşü düzenleme hakkının kullanılmasında uygulanacak şekil, şart ve usuller kanunda gösterilir.

❖ **2911 SAYILI TOPLANTI VE GÖSTERİ YÜRÜYÜŞLERİ KANUNU**

**Toplantı ve gösteri yürüyüşü yer güzergâhı**

**Madde 6 – (Değişik: 2/3/2014-6529/5 md.)**

Toplantı ve gösteri yürüyüşleri, tüm il ve ilçe sınırları içerisinde aşağıdaki hükümlere uyulmak şartıyla her yerde yapılabilir.

İl ve ilçelerde toplantı ve gösteri yürüyüşü yer ve güzergâhı, kamu düzenini ve genel asayiş bozmayacak ve vatandaşların günlük yaşamını zorlaştırmayacak şekilde ve 22 nci maddenin birinci fıkrasında sayılan sınırlamalara uyulması kaydıyla, Türkiye Büyük Millet Meclisinde grubu bulunan siyasi partilerin il ve ilçe temsilcileri ile güzergâhın geçeceği ilçe ve il belediye başkanlarının, en çok üyeye sahip üç sendikanın ve kamu kurumu niteliğindeki meslek kuruluşlarının il ve ilçe temsilcilerinin görüşleri alınarak mahallin en büyük mülki amiri tarafından belirlenir.

İl ve ilçenin büyüklüğü, gelişmişliği ve yerleşim özellikleri dikkate alınarak birden fazla toplantı ve gösteri yürüyüşü yer ve güzergâhı belirlenebilir.

Belirlenen toplantı ve gösteri yürüyüşü yer ve güzergâhı yerel gazeteler ile valilik ve kaymakamlık internet sitelerinden ilan edilerek halka duyurulur.

Toplantı ve gösteri yürüyüşleri yer ve güzergâhı hakkında sonradan yapılacak değişiklikler de aynı yöntemle yapılır. Bu değişiklikler duyurudan on beş gün sonra geçerli olur.

Birden fazla toplantı ve gösteri yürüyüşü yer ve güzergâhının belirlendiği il ve ilçelerde düzenleme kurulu, kamu düzenini ve genel asayiş bozmayacak ve vatandaşların günlük yaşamını zorlaştırmayacak şekilde belirlenen yer ve güzergâhlardan birisini tercih edebilir.

**TOPLANTI VE GÖSTERİ YÜRÜYÜŞLERİ KANUNUNUN UYGULANMASINA DAİR YÖNETMELİK**

HİZMETE ÖZEL

HİZMETE ÖZEL

**KARAR**

❖ **2911 SAYILI KANUN GEREĞİNCE İLÇEMİZDE DÜZENLENECEK TOPLANTI YERİ İLE GÖSTERİ YÜRÜYÜŞ GÜZERĞAHI VE AÇIK HAVA TOPLANTISI YERİNİN BELİRLENMESİNE DAİR KARAR**

2911 Sayılı Toplantı ve Gösteri Yürüyüşü Kanununun ilgili maddeleri hükümlerine binaen ilçedespit edilen Toplantı alanı Gösteri Yürüyüşü yapılacak güzergah ilan, Afiş ve Pankart asılacak yerler ile Toplantı sonrası dağılım yapılacak yerlerin belirlenmesi hususunda 2911 Sayılı Toplantı ve Gösteri Yürüyüşleri Kanununun 6. Maddesinin 2. fıkrası uyarınca ilçemizde Mitingalanlarının tekrar güncellenmesi çalışması kapsamında İznik İlçe Emniyet Müdürlüğü'nün 15.01.2024 tarih 2024/2 sayılı yazıları ile Kamu Kurumu niteliğindeki meslek kuruluşlarının ilçetemsilciliklerine, TBMM'de grubu bulunan siyasi partilerin ilçe temsilciliklerine ve en çok üyeye sahip üç sendika (Eğitim Bir Sen, Memur Sen, Türk Eğitim Sen) temsilciliklerine plan değişikliği ile ilgili görüş yazısı yazılmış olup, yapılacak olan plan değişikliği ile ilgili İznik Saadet Partisi İlçe Teşkilatı tarafından idaremiz Yeşilcamı Mahallesi Topkapı Caddesinde yürüyüş güzergahı olarak alınması teklif edilmiş ancak ilçemiz merkez mahallelerinde beş adet toplanma ve mitin alanı belirlenmiş olup, toplanma merkezleri çevresindeki güzergahlar yürüyüş alanı olarak tespit edildiğinden Topkapı Caddesi Kaymakamlık Makamı tarafından yürüyüş güzergahları içerisine alınması uygun görülmemiştir.

HİZMETE ÖZEL

## PLAN

### 1) MUSTAFA KEMALPAŞA MAHALLESİ ESKİ HÜKÜMET KONAĞI ATATÜRK ANIT ÖNÜ MİTİNG ALANI VE GÖSTERİ YÜRÜYÜŞ GÜZERĞÂHI

a) **MİTİNG ALANI:** Yapılacak olan Toplantı ve Gösteri Yürüyüşüne esas Miting alanı, Kılıçaslan Caddesi ile Atatürk Caddesinin kesiştiği noktada bulunan (dört-yol kavşağı) Eski Hükümet Konağı Atatürk Anıtı önü, tespit edilmiştir.

b) **İLK TOPLANMA YERİ:** Yapılacak olan Mitingde Yürüyüş yapılması halinde yürüyüş için ilk toplantı alanı olarak Kılıçaslan Caddesi Lefke Kapı önü tespit edilmiştir.

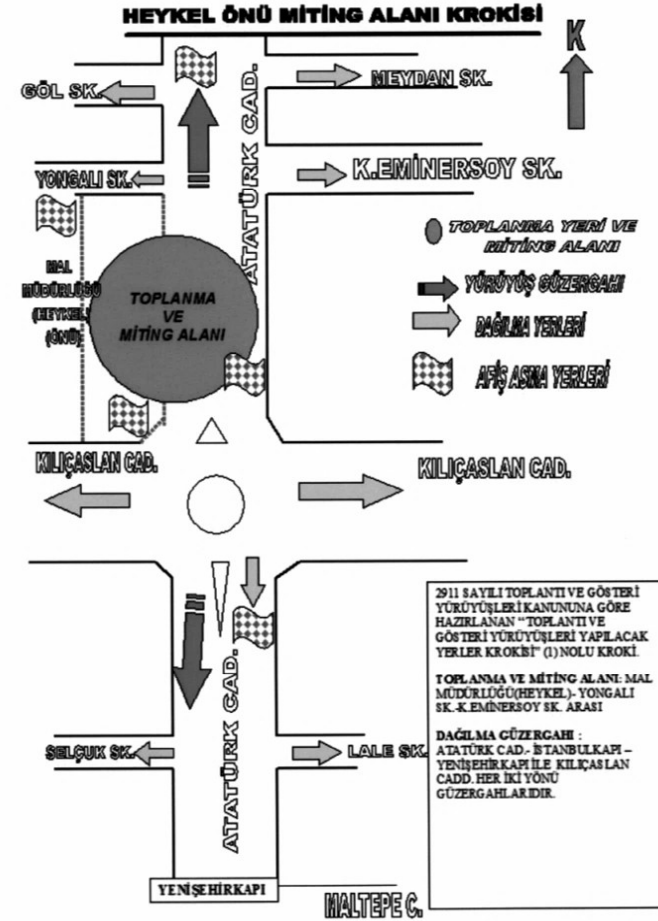
c) **YÜRÜYÜŞ GÜZERĞÂHI:** Yapılacak Mitingde yürüyüş olması halinde ilk toplantı bölgesinde toplanan topluluk, Lefke Kapı önünden Kılıçaslan Caddesini takiben miting alanına gelen güzergâh yürüyüş güzergâhı olarak tespit edilmiştir.

d) **DAĞILMA GÜZERĞÂHI:** Miting alanında düzenlenecek olan açık hava toplantısı hitamında topluluğun Atatürk Caddesi İstanbul kapı-Yenişehir kapı ile Kılıçaslan Caddesine bağlı ara sokaklar dağılma güzergâhı olarak tespit edilmiştir.

### e) İLAN-AFİŞ VE PANKART ASILACAK YERLER:

- 1-Heykel önü taksi durağı girişi,
- 2-Kılıçaslan Caddesi dört-yol kavşağı,
- 3-Atatürk Caddesi Yapı ve Kredi Bankası önü,
- 4-Kılıçaslan Caddesi Ziraat Bankası önü,
- 5-Atatürk Caddesi Heykel Minibüs durağı önü,
- 6-Atatürk Caddesi Şok Market önü,

### f) BASİT KROKİ :



## 2)SELÇUK MAHALLESİ SAHİL CADDESİ ÇAMLIK MOTEL YANI MİTİNG ALANI VE GÖSTERİ YÜRÜYÜŞÜ GÜZERGAHI

a) **MİTİNG ALANI:** Yapılacak olan Toplantı ve Gösteri Yürüyüşüne Sahil Caddesinde bulunan Çamlık Motel yanındaki boş alan miting alanı olarak tespit edilmiştir.

b) **İLK TOPLANMA YERİ:** Yapılacak olan Mitingde Yürüyüş yapılması halinde yürüyüş için ilk toplantı alanı Çamlık Motel yanı, Belediye önü, Göl Sahil Üç Yol Kavşağı, Lefke Kapı, Yenişehir Kapı ve Heykel dört-yol kavşağı ilk toplantı bölgesi olarak tespit edilmiştir.

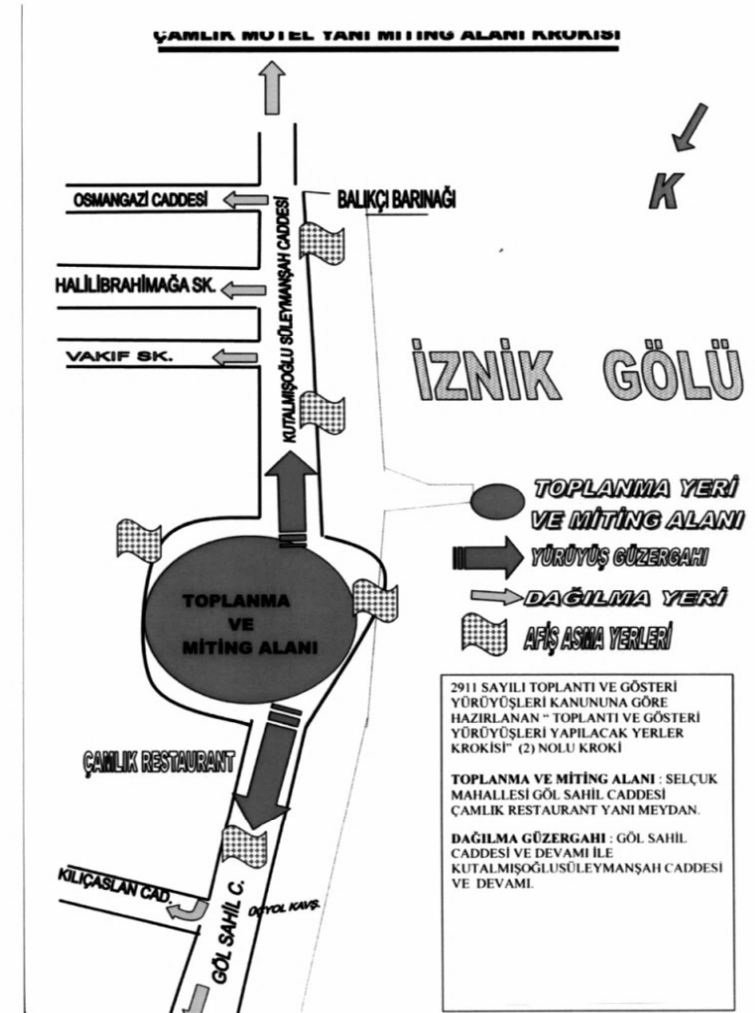
c) **YÜRÜYÜŞ GÜZERGAHI:** Yapılacak Mitingde yürüyüş olması halinde ilk toplantı bölgesinde toplanan topluluk Göl Sahil Caddesi ve devamı ile Kutalmışoğlu Süleyman Şah Caddesi ve devamı yürüyüş güzergâhı olarak tespit edilmiştir.

d) **DAĞILMA GÜZERGAHI:** Göl Sahil Caddesi ve devamı ile Kutalmışoğlu Süleyman Şah Caddesi ve devamı istikametine doğru giden güzergâhlar dağılma güzergâhı olarak tespit edilmiştir.

### e) İLAN-AFİŞ VE PANKART ASILACAK YERLER:

- 1- Şehit Sedat Pelit parkının önü,
- 2- Sahilde bulunan Günbatımı çay bahçesi önü,
- 3- Sahil caddesinde bulunan çamlık motel önü,
- 4- Sahil caddesinde bulunan Melodi çay bahçesi yanı,

### f) BASİT KROKİ:



### 3) KILIÇASLAN CADDESİ BELEDİYE ÖNÜ MİTİNG ALANI TOPLANTI VE GÖSTERİ YÜRÜYÜŞÜ GÜZERGAHI

a) **MİTİNG ALANI:** Kılıçaslan Caddesi üzerinde bulunan Belediye Başkanlığı önündeki boş alan miting alanı olarak tespit edilmiştir.

b) **İLK TOPLANMA YERİ** Yapılacak olan Mitingde Yürüyüş yapılması halinde yürüyüş için ilk toplantı alanı Belediye önü, Göl Sahil Üç Yol Kavşağı, Lefke Kapı, Yenişehir Kapı ve Heykel dört-yol kavşağı ilk toplantı bölgesi olarak tespit edilmiştir.

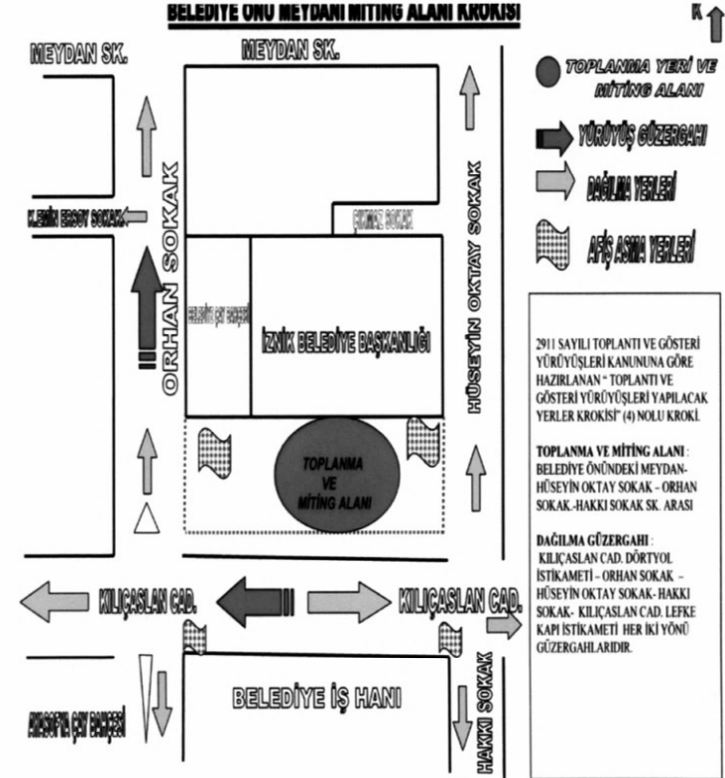
c) **YÜRÜYÜŞ GÜZERGAHI:** Yapılacak Mitingde yürüyüş olması halinde ilk toplantı alanında toplanan topluluk Kılıçaslan Caddesi ve Orhan sokak yürüyüş güzergâhı olarak tespit edilmiştir.

d) **DAĞILMA GÜZERGAHI:** Miting alanında düzenlenecek olan açık hava toplantısıhitamında topluluğun Kılıçaslan caddesi dört-yol istikameti, Orhan sokak, Hüseyin Oktay sokak, Hakkı sokak, Kılıçaslan caddesi Lefke kapı istikameti her iki yönü dağılma güzergâhı olarak tespit edilmiştir.

#### e) İLAN-AFİŞ VE PANKART ASILACAK YERLER:

- 1- Belediye önünde bulunan belediye çay bahçesi önü ,
- 2- Belediye hizmet binasının Hüseyin Oktay Sokak ile kesişen köşe önü,
- 3- Kılıçaslan Caddesi üzerinde bulunan Lezzet Lokantasının önü,
- 4- Kılıçaslan Caddesi üzerinde bulunan Uysal eczanesi önü,

#### f) BASİT KROKİ:



#### 4) MUSTAFA KEMALPAŞA MAHALLESİ GÖL SAHİL CADDESİ ESKİ İZNIK MOTEL ÖNÜ MİTING ALANI TOPLANTI VE GÖSTERİ YÜRÜYÜŞÜ GÜZERGAHI

a) **MİTING ALANI:** Yapılacak olan Toplantı ve Gösteri Yürüyüşüne esas Miting alanı Mustafa Kemal Paşa Mahallesi Göl Sahil Caddesi eski İznik Motel Önü miting alanı olarak tespit edilmiştir.

b) **İLK TOPLANMA YERİ** Yapılacak olan Mitingde Yürüyüş yapılması halinde yürüyüş için İlk toplantı alanı İznik Motel Önü, Belediye önü, Göl Sahil Üç Yol Kavşağı, Lefke Kapı, Yenişehir Kapı ve Heykel dört-yol kavşağı ilk toplantı bölgesi olarak tespit edilmiştir.

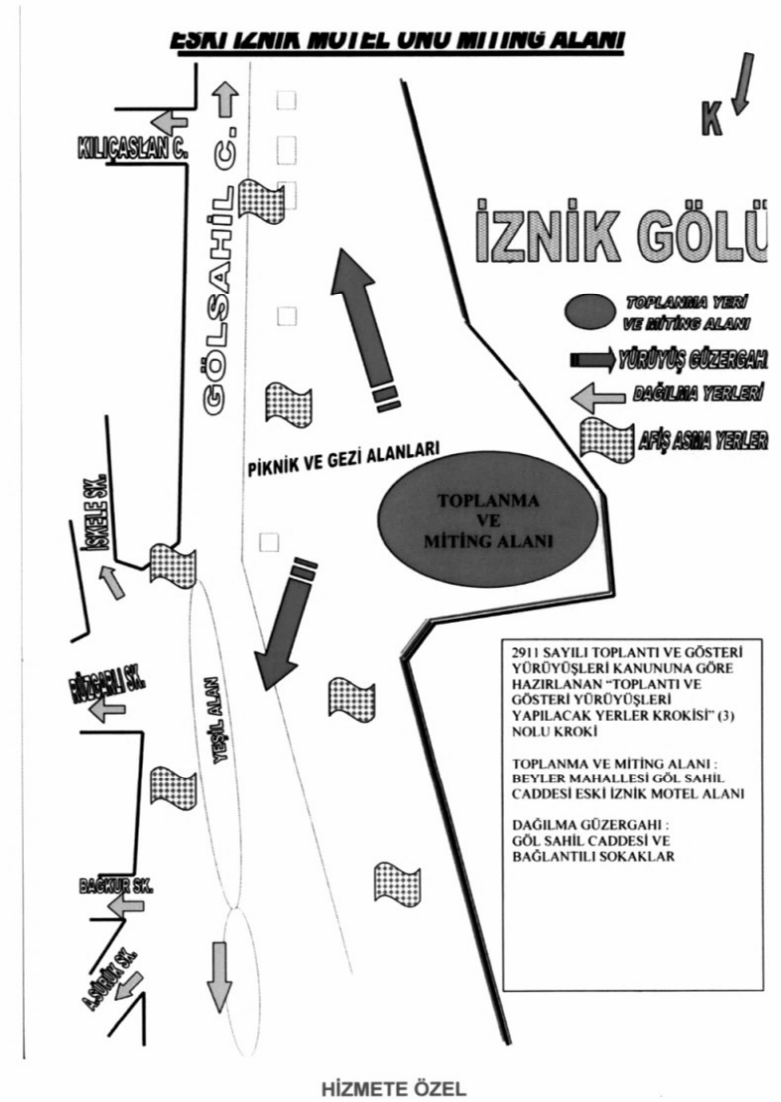
c) **YÜRÜYÜŞ GÜZERGAHI:** Yapılacak Mitingde yürüyüş olması halinde ilk toplantı alanında toplanan topluluk Göl Sahil Caddesinin Kuzey ve Güney yönü yürüyüş güzergâhı olarak tespit edilmiştir.

d) **DAĞILMA GÜZERGAHI:** Miting alanında düzenlenecek olan açık hava toplantısı hitamında topluluğun Sahil Caddesinin Kuzey ve Güney yönü ile buna bağlı diğer ara sokaklar dağılma güzergâhı olarak tespit edilmiştir.

#### e) İLAN-AFİŞ VE PANKART ASILACAK YERLER:

- 1-İznik eski motel miting ve toplanma alanı,
- 2-Eski Motel alanında bulunan vapur iskelesi (iskele tirabzanları)
- 3-Göl Sahil Caddesinde bulunan Rüzgarlı Sokak ve Bağ-kur sokak arasındaki alan önü,
- 4-Göl Sahil Caddesinde bulunan Rüzgarlı sokak ile İskele sokak ile kesiştiği köşe (Yeşil İznik Çay bahçesi otopark alanı girişi)

#### f) BASİT KROKİ:



**5) SELÇUK MAHALLESİ KUTALMIŞOĞLU SÜLEYMAN ŞAH CADDESİ BALIKÇI BARINAĞI YANI GOLFKÖYAİLE ÇAY BAHÇESİ YANI ( BELEDİYE ETKİNLİK ALANI) MİTİNG ALANI İLE TOPLANTI VE GÖSTERİ YÜRÜYÜŞÜ GÜZERGAHI**

**a) MİTİNG ALANI:** Yapılacak olan Toplantı ve Gösteri Yürüyüşüne esas Miting alanı Selçuk Mahallesi Kutalmışoğlu Süleyman Şah Caddesi Balıkçı Barınağı Yanında bulunan Golfköy Aile Çay Bahçesi yanındaki boş etkinlik alanı miting alanı olarak tespit edilmiştir.

**b) İLK TOPLANMA YERİ** Yapılacak olan Mitingde Yürüyüş yapılması halinde yürüyüş için ilk toplantı alanı İstanbul Kapı, Lefke Kapı, Yenişehir Kapı, Eski İznik Otel Önü, Çamlık Motel Önü, Eski Belediye önü Milli İrade Meydanı ve Heykel dört-yol kavşağı ilk toplantı bölgesi olarak tespit edilmiştir.

**c) YÜRÜYÜŞ GÜZERGAHI:** Yapılacak Mitingde yürüyüş olması halinde ilk toplantı alanında toplanan topluluk Kılıçaslan Caddesi, Atatürk Caddesi, Göl Sahil Caddesi ve Kutalmışoğlu Süleyman Şah Caddelerini takip ederek etkinlik alanına geleceği güzergâhları yürüyüş güzergâhı olarak tespit edilmiştir.

**d) DAĞILMA GÜZERGAHI:** Miting alanında düzenlenecek olan açık hava toplantısı hitamında topluluğun Kutalmışoğlu Süleyman Şah Caddesinin Kuzey ve Güney yönü ile buna bağlı diğer ara sokaklar dağılıma güzergâhı olarak tespit edilmiştir.

**e) İLAN-AFİŞ VE PANKART ASILACAK YERLER:**

- 1-Kutalmışoğlu Süleyman Şah Caddesi Mitin Alanı girişinde bulunan uygun alanlar,
- 2- Balıkçı Barınağı girişinde bulunan tırabzanlar
- 3-Kutalmışoğlu Süleyman Şah Caddesi girişine göre Osmangazi Caddesi, Kaymakam Hüseyin Avcı Caddesi, Türkistan Sokak ve Yunus Emre sokak girişlerindeki uygun aydınlatma direkleri
- 4-Kutalmışoğlu Süleyman Şah Caddesi Golfköy Aile Çay Bahçesi etkinlik alanı girişi uygun noktalar

**f) BASİT KROKİ:**

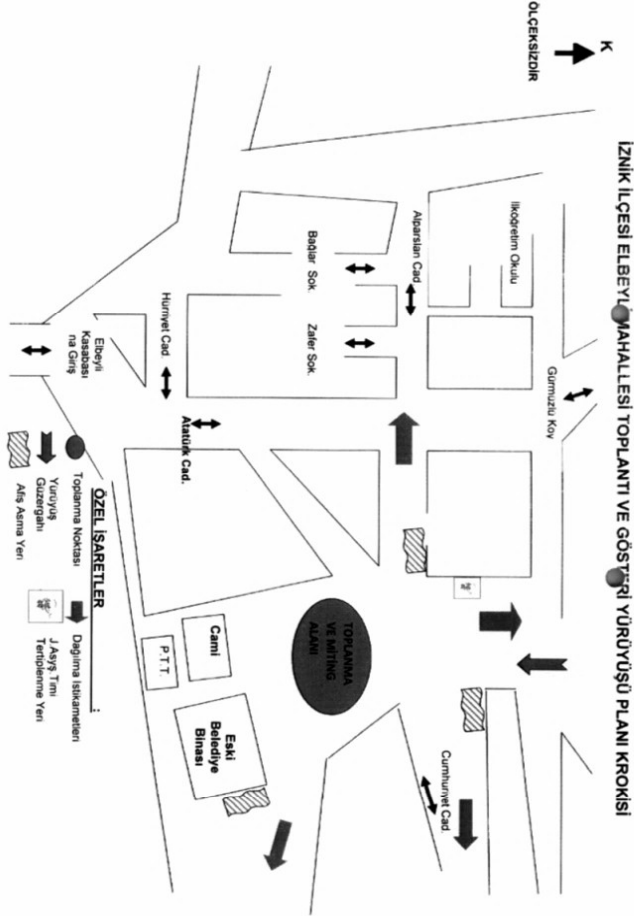






HİZMETE ÖZEL

f) BASİT KROKİ



HİZMETE ÖZEL

HİZMETE ÖZEL

6) BOYALICA MAHALLESİ MUHTARLIK BİNASI ÖNÜ MİTİNG ALANI VE GÖSTERİ YÜRÜYÜŞ GÜZERGAHI

a) **MİTİNG ALANI:** Yapılacak olan Toplantı ve Gösteri Yürüyüşüne esas Miting alanı eski Boyalıca Mahallesi Muhtarlık binası önü miting alanı olarak tespit edilmiştir.

b) **İLK TOPLANMA YERİ** Yapılacak olan Mitingde Yürüyüş yapılması halinde yürüyüş için ilk toplantı alanı Boyalıca İlk Öğretim Okulu önü tespit edilmiştir.

c) **YÜRÜYÜŞ GÜZERGAHI:** Yapılacak Mitingde yürüyüş olması halinde ilk toplantı alanında toplanan topluluk Boyalıca İlk Öğretim Okulu Önünden sahil yolunu takiben miting alanına gelen güzergâh, yürüyüş güzergâhı olarak tespit edilmiştir.

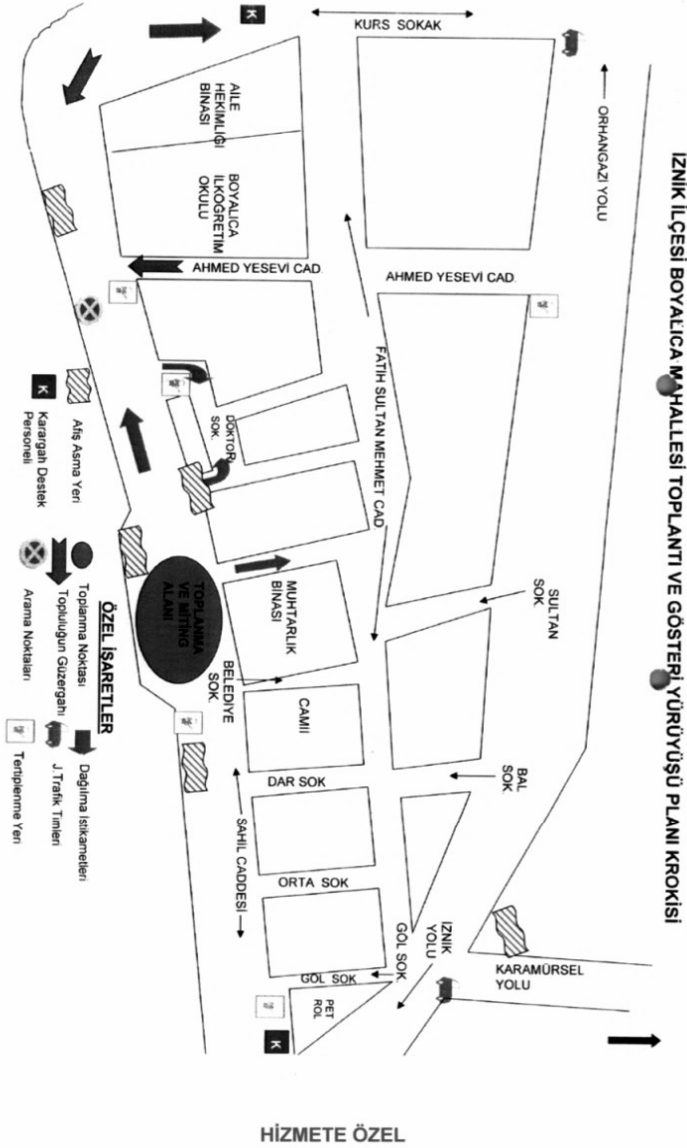
d) **DAĞILMA GÜZERGAHI:** Miting alanında düzenlenecek olan açık hava toplantısı hitamında topluluğun Ahmet Yesevi Caddesi, Eski Belediye Sokağını takiben Sultan Sokak ve Orhangazi istikametine doğru sahil boyu dağılıma güzergâhı olarak tespit edilmiştir.

e) **İLAN-AFİŞ VE PANKART ASILACAK YERLER:**

- 1-Boyalıca Mahallesi ile Karamürsel ilçe yolunun kesiştiği kavşak,
- 2-Boyalıca sahil kenarı ağaçlık alan,
- 3-Boyalıca Mahallesi Sahil Çay Bahçesi önü,
- 4-Doktorlar Sokağı girişi,

HİZMETE ÖZEL

## f) BASİT KROKİ



HİZMETE ÖZEL

7) Elbeyli ve Boyalıca Mahalleleri dışında, ilçe Jandarma Komutanlığı sorumluluk bölgesinde kalan Aydınlar, Bayındır, Çandarlı, Çamdibi, Çampınar, Çamoluk, Çiçekli, Derbent, Dereköy, Dırazali, Elmalı, Göllüce, Gürmüzlü, Hacıosman, Hocaköy, İhsaniye, İnikli, Karatekin, Kaynarca, Kırıntı, Kutluca, Mahmudiye, Mecidiye, Mustafalı, Müşküle, Orhaniye, Osmaniye, Ömerli, Sansarak, Sariağıl, Süleymaniye, Şerefiye, Tacir, Yenişerefiye Mahallesi ve Yörükler Mahallesinde ise Gösteri Yürüyüş ve Miting Alanı olarak mahalle meydanları tespit edilmiştir.

Alınan bu karar ve ekli planın İznik Kaymakamlığı internet sitesi [www.iznik.gov.tr](http://www.iznik.gov.tr) adresinde ilan edilmesini ve ilan edildiğine dair ilan tutanağının ilgili dosyasında muhafaza edilmesini, karar ve ekli plan örneğinin kolluk kuvvetleri ve ilgili kamu kurum ve kuruluşları ile kamu kurumu niteliğindeki meslek kuruluşlarına, TBMM’de grubu bulunan siyasi parti temsilcilikleri ile ve en çok üyeye sahip sendikaların ilçe temsilciliklerine ve tespit edilen sivil toplum kuruluşlarına gönderilmesini, toplantı ve gösteri yürüyüşü krokileri, karar ve müdahale planının dosyasında muhafaza edilmesini, 05.08.2015 tarih ve 29436 sayılı resmi gazetede yayımlanan Toplantı ve Gösteri yürüyüşleri Kanununun Uygulanmasına Dair Yönetmelikte Değişiklik Yapılmasına Dair Yönetmelik’ in 2 nci maddesinin (e) bendi gereğince;

Olur’larınıza arz ederim.

Ümit ÖZALP  
İlçe Yazı İşleri Müdürü

OLUR

24/01/2024  
Recai KARAL  
Kaymakam

HİZMETE ÖZEL